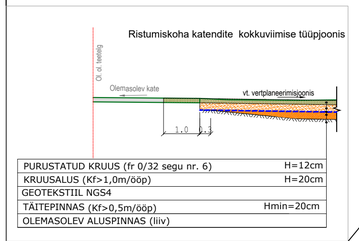


| | |
|---|---|
| PURUSTATUD KRUUS (fr 0/32 segu nr. 6) | H=12cm |
| KRUUSALUS (Kf>1,0m/ööp) | H=20cm |
| GEOTEKSTIIL NGS4 | |
| TÄITEPINNAS (Kf>0,5m/ööp) | Hmin=20cm |
| OLEMASOLEV ALUSPINNAS (liiv) | |

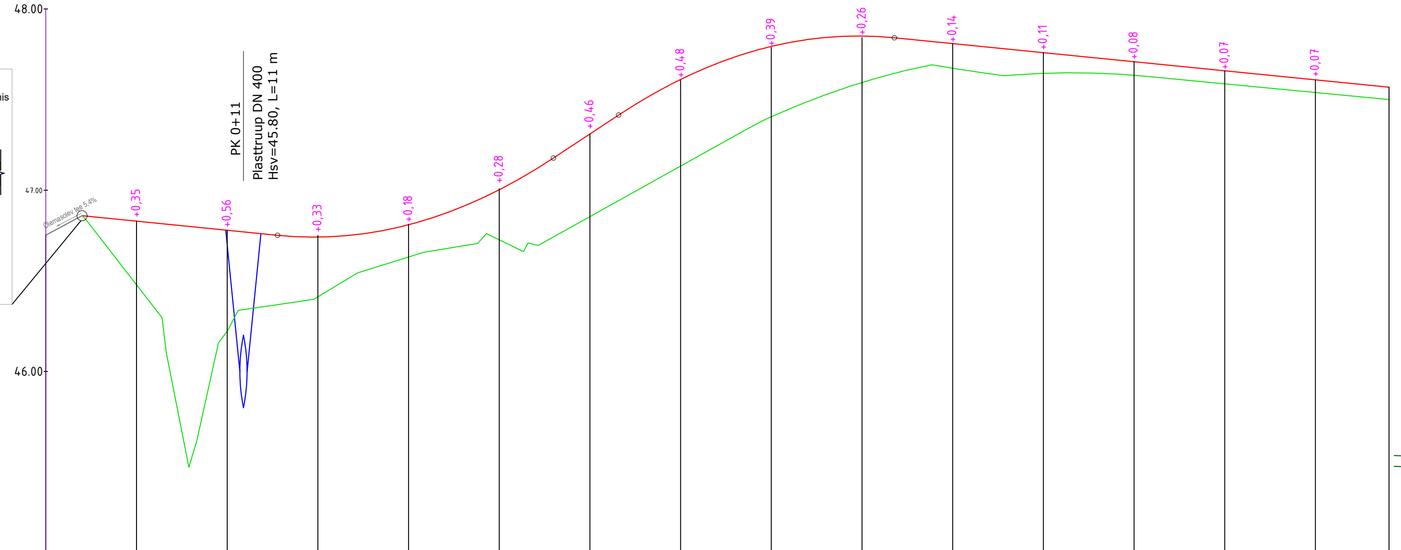


M 1:200 Hor.
M 1:20 Vert.

| | | | | | | | | | | | | | | | | | | | | | | | | |
|---|---|---|---|---|---|---|---|---|---|---|---|---|---|---|---|---|---|---|---|---|---|---|---|---|
| | Niiskuspaikkonna tüüp | | II | | | | | | | | | | | | | | | | | | | | | |
| Projekt: andmed | Ristprofiili tüüp | vasakul | Purustatud kruus (12 cm) + Kruusalus (min 20 cm) + Geotekstiil NGS4 + Täitepinnas (min 20 cm) | | | | | | | | | | | | | | | | | | | | | |
| | | paremal | | | | | | | | | | | | | | | | | | | | | | |
| | Kalle, %, vertikaalkõver, m | | -1,02 | 1,00% 11 | -1,15 | R-200 Pk 0+15 | -1,28 | 6,60% 4 | -1,32 | Pk 0+45 R-200 | -1,31 | 1,00% 27 | -1,76 | | | | | | | | | | | |
| | Tee telje kõrgusmärk, m | | 46,83 | 46,78 | 46,74 | 46,81 | 47,00 | 47,31 | 47,61 | 47,79 | 47,85 | 47,81 | 47,76 | 47,71 | 47,66 | 47,61 | 47,57 | | | | | | | |
| Olemasolevad andmed | Maapinna kõrgusmärk, m | | 46,48 | 46,22 | 46,41 | 46,63 | 46,73 | 46,85 | 47,13 | 47,41 | 47,59 | 47,67 | 47,64 | 47,63 | 47,59 | 47,54 | 47,50 | | | | | | | |
| | Vahekaugus, m | | 5 | 5 | 5 | 5 | 5 | 5 | 5 | 5 | 5 | 5 | 5 | 5 | 5 | 5 | 4 | | | | | | | |
| | | | 0+00 | 0+10 | 0+20 | 0+30 | 0+40 | 0+50 | 0+60 | 0+70 | 0+74 | | | | | | | | | | | | | |
| | Piket<br>Sirged ja kõverad plaanil<br>Kilomeetrid | | 38,50 | | | | | N - 137°35'56"<br>R - 30,00<br>K - 22,20 | | | | 13,35 | | | | | | | | | | | | |

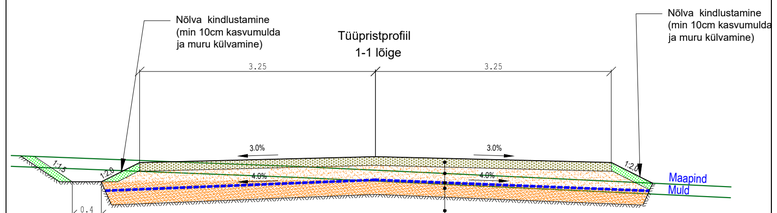


| | |
|---|---|
| PURUSTATUD KRUUS (fr 0/32 segu nr. 6) | H=12cm |
| KRUUSALUS (Kf>1,0m/ööp) | Hmin=20cm |
| GEOTEKSTIIL NGS4 | |
| TÄITEPINNAS (Kf>0,5m/ööp) | Hmin=20cm |
| OLEMASOLEV ALUSPINNAS (liiv) | |

| | | | | | | |
|---|---|---|---|---|---|---|
| Teelahendused OÜ | TELLIJA | AS Projekteerimisbüroo Maa ja Vesi | | | | |
| | OBJEKT | Rapla maakond, Kehtna vald, Mukri küla, 20158 Eidapere - Mukri tee | | | | |
| MTR ELK000135, EEP004085, EPE001377 | LÕIK | Mahasõidukoht Selja mägede teele, km 7,430 | | | | |
| PROJ: J. Jermolovits | ALLKIRI | KUUPÄEV: 04.04.2021 | JOONISE NIMETUS: Mahasõidu piki- ja tüüpristlõiked | | | |
| KONTR: A. Afanasjev | ALLKIRI | KUUPÄEV: 04.04.2021 | PROJ NR: PP-21-08 | JOONISE NR: 2.3 | PROJ ETAPP: Põhiprojekt | MÕÕT: 1:200, 1:20 1:50 | REV: 0 |